

REGIONE LOMBARDA
provincia di Cremona

COMUNE DI CASALE
CREMASCO VIDOLASCO

P.G.T.

piano di governo del territorio
reso in unico atto ai sensi e per gli effetti
dell'Art. 10-bis comma 2 della L.N. 11.03.2005 n° 12
Documento di Piano
Piano delle Regole
Piano dei Servizi





MODIFICATO A SEGUITO
ACCOGLIMENTO OSSERVAZIONI
TAV. 8/0

scala 1 : 2000

Definizione del perimetro del Nucleo di Antica Formazione (N.A.F.)

studio progettuale di pianificazione territoriale
arch. mirco garzoli
collaboratore
arch. chiara verdini murti
20012 castelleone - via quadrile, 2/a - tel./fax. 0374_351399 - email: garzolimurti@libero.it

LEGENDA

	PERIMETRO NUCLEO DI ANTICA FORMAZIONE (N.A.F.)
	PERIMETRO NUCLEO DI ANTICA FORMAZIONE INDIVIDUATO DAL PG.T.
	Superficie data dal N.A.F. della 1° beans ICM (Superficie di interesse storico-artistico NON COERENTE a seguito di avvenute alterazioni) (vedi documentazione fotografica nella relazione ALI 01)
	Superficie aggiunta al N.A.F. della 1° beans ICM perché incompatibile aree o edifici con tipologia COERENTE

