
























- LEGENDA**
-  Confine comunale catastale
 -  S.A.A. SISTEMA AMBITI AGRICOLI ex lege n. 12/2005 art. 15 c. 4 EDIFICABILE AI SENSI E PER GLI EFFETTI DEL P.T.C.P.
 -  N.A.F. Nucleo di Antica Formazione (N.A.F.) Zona di RECUPERO ai sensi dell'art. 27 della Legge n. 457/78
 -  AMBITO EDIFICATO sistema urbano consolidato ex Art. 10/bis c.7 let. b) - L.R. n° 12/2005
 -  AMBITO EDIFICATO - PL IN CORSO DI ATTUAZIONE sistema urbano consolidato ex Art. 10/bis c.7 let. b) - L.R. n° 12/2005
 -  AMBITO DI TRASFORMAZIONE sistema SISTEMA RESIDENZIALE ex Art. 10/bis c.4 let. c) - L.R. n° 12/2005 ATR 0.01 ATR 0.03 ATR 0.02 ATR 0.04
 -  AMBITO DI TRASFORMAZIONE SISTEMA PRODUTTIVO/COMMERCIALE/DIREZIONALE ex Art. 10/bis c.4 let. c) - L.R. n° 12/2005 ATP 0.05
 -  P.I.P. AMBITO DI TRASFORMAZIONE SISTEMA PRODUTTIVO ENDOGENO ex Art. 10/bis c.4 let. c) - L.R. n° 12/2005 ATP 0.06
 -  P.P.S. AMBITO DI TRASFORMAZIONE SISTEMA PRODUTTIVO ESOGENO ex Art. 10/bis c.4 let. c) - L.R. n° 12/2005 ATP 0.07
 -  F1 EDIFICI ed AREE per attrezzature pubbliche ed interesse pubblico o generale esistenti di proprietà pubblica
 -  F2 EDIFICI ed AREE per attrezzature pubbliche ed interesse pubblico o generale esistenti di proprietà privata
 -  F3 AMBITO DI INTERESSE COLLETTIVO ED USO PUBBLICO nel Piano dei Servizi - Sistema comunale
 -  allevamento bovini
 -  allevamento tacchini
 -  Elettrodotto AT
 -  Elettrodotto MT
 -  Metanodotto DN 850
 -  Metanodotto DN 80
 -  percorsi ciclopedonali già individuati dal P.R.G. e confermati dal P.G.T.
 -  percorsi ciclopedonali individuati dal P.T.C.P. e dal P.T.A.A.C. e confermati dal P.G.T.
 -  percorsi ciclopedonali in corso di attuazione e/o attuati
 -  Perimetro Parco Regionale del Serio (L.R. 01.06.1985 n° 70)
 -  AMBITO Parco Regionale del Serio (L.R. 01.06.1985 n° 70)

REGIONE LOMBARDIA
provincia di Cremona

COMUNE DI CASALE
CREMASCO VIDOLASCO

P.G.T.
piano di governo del territorio

reso in unico atto ai sensi e per gli effetti
dell'Art. 10-bis comma 2 della L.R. 11.03.2005 n° 12

Documento di Piano
Piano delle Regole
Piano dei Servizi

VARIANTE APPROVATA con
DELIBERAZIONE C.C. n° 21 del 23/07/2012

TAV. 04
Individuazione ambiti di trasformazione scala 1:5000