







Legenda

-  Confine comunale
-  Progressive
-  Allagamenti da sistema informativo catastrofi idrogeologiche
-  Sezioni interessate da allagamenti estesi oltre la fascia B del PAI (*)

(*) Fonte: "Studio di fattibilità della sistemazione idraulica del fiume Adda nel tratto da Olginate alla confluenza in Po, del fiume Brembo nel tratto da Lenna alla confluenza in Adda e del fiume Serio nel tratto di Parre alla confluenza in Adda".

 Comune di Casale Cremasco - Vidolasco	 S.G.P. Dott. Ing. Giuseppe Barbero Ordine Ingegneri di Pavia n.1340 SERVIZI DI GEO-INGEGNERIA E PROGETTAZIONE s.r.l. Via Bona di Savola 10 - 27100 Pavia Tel. 0382-466111 / 463385 / 571865(fax) - e-mail: sgpp@iol.it	
REDAZIONE DEGLI ELABORATI RIPIORTANTI GLI ELEMENTI IDROGRAFICI, IDROLOGICI E IDRAULICI E GLI APPROFONDIMENTI PER LA DEFINIZIONE DEL RISCHIO IDRAULICO NELL'AMBITO DELLA PREDISPOSIZIONE DEL PGT COMUNALE		rif: PIDR03 rev: 0 data: novembre 2008 scala: 1:15000
Allagamenti storici		Tav. 3