






Legenda

-  Confine comunale
-  Progressive
-  Sezione di calcolo delle portate PTUA



Comune di Casale Cremasco - Vidolasco



S.G.P.
 Dott. Ing. Giuseppe Barbero
 Ordine Ingegneri di Pavia n.1340
 SERVIZI DI GEO-INGEGNERIA E PROGETTAZIONE s.r.l.
 Via Bona di Savola 10 - 27100 Pavia
 Tel. 0382-466111 / 463385 / 571865(fax) - e-mail: sgpp@iol.it

REDAZIONE DEGLI ELABORATI RIPIPORTANTI GLI ELEMENTI IDROGRAFICI, IDROLOGICI E IDRAULICI E GLI APPROFONDIMENTI PER LA DEFINIZIONE DEL RISCHIO IDRAULICO NELL'AMBITO DELLA PREDISPOSIZIONE DEL PGT COMUNALE

ref: PIDR05
 rev: 0
 data: novembre 2008
 scala: 1:15000

Ubicazione stazioni di misura

Tav. **5**