

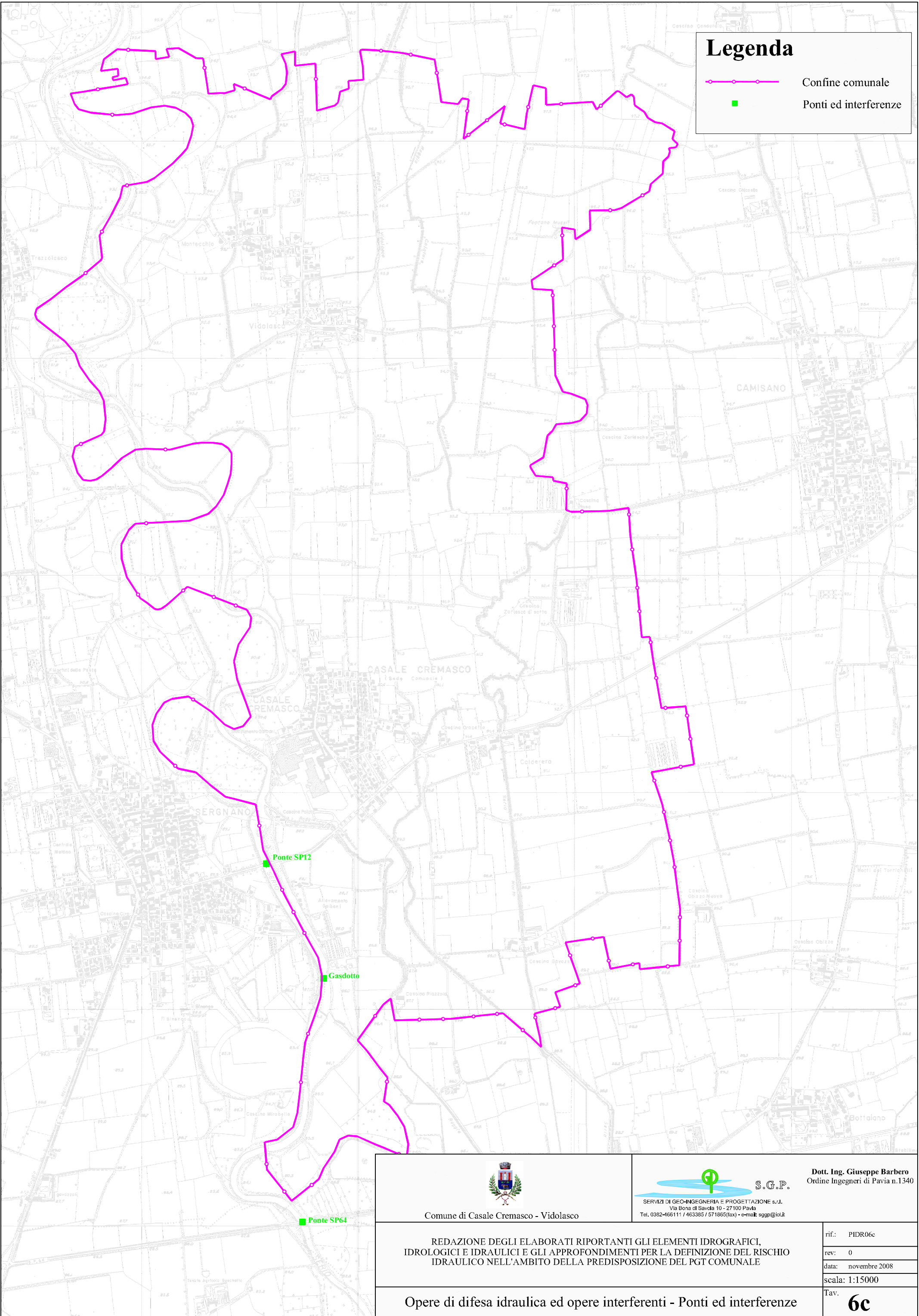




Legenda

-  Confine comunale
-  Ponti ed interferenze



 Comune di Casale Cremasco - Vidolasco	 S.G.P. SERVIZI DI GEO-INGEGNERIA E PROGETTAZIONE S.r.l. Via Bona di Savola 10 - 27100 Pavia Tel. 0382-466111 / 463385 / 571865(fax) - e-mail: sgpp@iol.it	Dott. Ing. Giuseppe Barbero Ordine Ingegneri di Pavia n.1340
REDAZIONE DEGLI ELABORATI RIPIANTATI GLI ELEMENTI IDROGRAFICI, IDROLOGICI E IDRAULICI E GLI APPROFONDIMENTI PER LA DEFINIZIONE DEL RISCHIO IDRAULICO NELL'AMBITO DELLA PREDISPOSIZIONE DEL PGT COMUNALE		rif.: PIDR06c rev: 0 data: novembre 2008 scala: 1:15000
Opere di difesa idraulica ed opere interferenti - Ponti ed interferenze		Tav. 6c