






Legenda

-  Confine comunale
-  Allagamento diretto - T = 20 anni (*)
-  Aree in variante soggette ad osservazioni della Prov. CR.

(*) Fonte: "Studio di fattibilità della sistemazione idraulica del fiume Adda nel tratto da Olginate alla confluenza in Po, del fiume Brembo nel tratto da Lenna alla confluenza in Adda e del fiume Serio nel tratto di Parre alla confluenza in Adda"

 Comune di Casale Cremasco - Vidolasco	 S.G.P. SERVIZI DI GEO-INGEGNERIA E PROGETTAZIONE s.r.l. Via Bona di Savola 10 - 27100 Pavia Tel. 0382-466111 / 463385 / 571865(fax) - e-mail: sgpp@iol.it	Dott. Ing. Giuseppe Barbero Ordine Ingegneri di Pavia n.1340
REDAZIONE DEGLI ELABORATI RIPIANTANTI GLI ELEMENTI IDROGRAFICI, IDROLOGICI E IDRAULICI E GLI APPROFONDIMENTI PER LA DEFINIZIONE DEL RISCHIO IDRAULICO NELL'AMBITO DELLA PREDISPOSIZIONE DEL PGT COMUNALE		rif.: PIDR08a rev: 0 data: novembre 2008 scala: 1:15000
Aree allagate per piena con tempo di ritorno T = 20 anni		8a